

envirobat**bdm**

# LES RENCONTRES PROFESSIONNELLES DE L'EAU

3<sup>e</sup> édition

Paysage de l'eau :  
construire  
et aménager des  
territoires résilients

**Jeudi 4 décembre**  
**à Marseille**

PARC BOUGAINVILLE À MARSEILLE  
Paysagiste concepteur : D'ici là



En partenariat avec :



AGENCE RÉGIONALE  
BIODIVERSITÉ  
ENVIRONNEMENT  
*Naturelement Sud*

IMVT



# LES RENCONTRES PROFESSIONNELLES DE L'EAU

Organisé par



AGENCE RÉGIONALE  
BIODIVERSITÉ  
ENVIRONNEMENT  
*Naturellement Sud*

envirobat **bcdm**

Avec le soutien de



## PROGRAMME

- 10:30 ET SI ON POUVAIT "CULTIVER" L'EAU ? DE LA PARCELLE AU TERRITOIRE, SIMON RICARD - PERMALAB
- 12:00 UNE RESTAURATION DU COURS D'EAU AU BÉNÉFICE DE LA PROTECTION DES INONDATIONS, JEAN-LOUIS GRAPIN - SMBVL
- 12:30 REPAS
- 14:00 RALENTIR, INFILTRER, STOCKER L'EAU À L'ÉCHELLE D'UNE PARCELLE AGRICOLE, LIONEL ASIN - FRAXINUS & Co.
- 14:25 FAIRE PROJET AVEC L'EAU ET LE PAYSAGE : EXEMPLES CONCRETS ET LOCAUX, FLORENCE HAUSARD - ATELIER AMARANTE
- 14:50 PRÉSENTATION DU GUIDE RETOUR D'EXPÉRIENCE DÉSIMPERMÉABILISATION, DANIEL PIERLOT - SEPIA CONSEILS
- 15:30 PARC DES AYGALADES À MARSEILLE, ANITA LEROUX - EUROMÉDITERRANÉE
- 16:00 TRAJET VERS BOUGAINVILLE
- 16:30 VISITE PARC BOUGAINVILLE, EDOUARD RAULINE - EUROMÉDITERRANÉE
- 17:15 FIN DE LA VISITE

# LES RENCONTRES PROFESSIONNELLES DE L'EAU

Organisé par



AGENCE RÉGIONALE  
BIODIVERSITÉ  
ENVIRONNEMENT  
*Naturellement Sud*


envirobat **bcdm**

Avec le soutien de



## L'EAU COMME RESSOURCE D'AMÉNAGEMENT DU TERRITOIRE


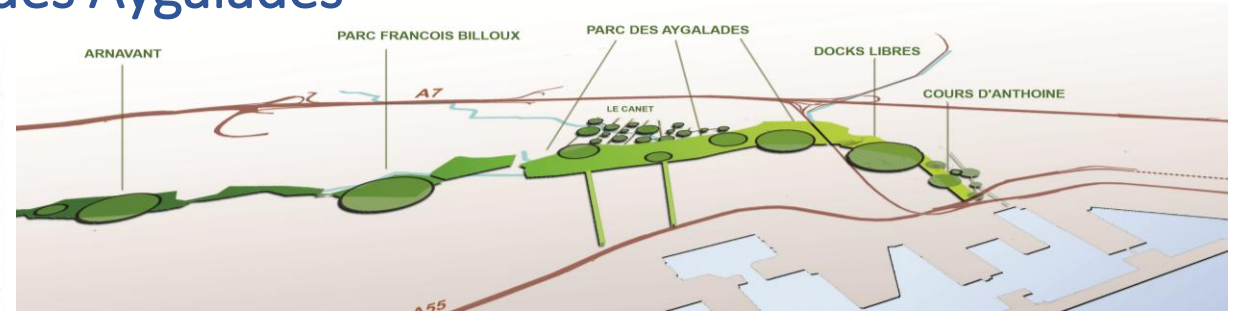
Anita LEROUX  
Charles ANDRE




**EUROMÉDITERRANÉE**  
Établissement Public d'Aménagement - Marseille



# Histoire d'un fleuve côtier : le cours d'eau des Aygalades







## LE SYSTÈME DE L'EAU

### UNE GÉOGRAPHIE À RÉVÉLER

Une ressource et un vecteur d'identité très fort





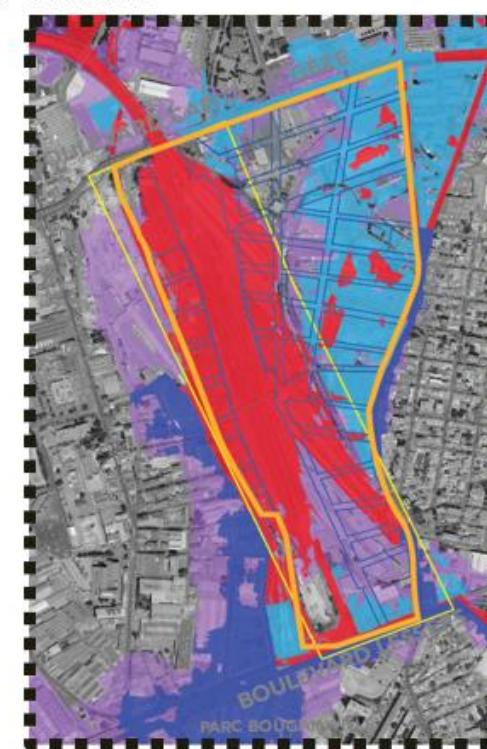
...et soudain l'eau s'impose ...



Plan Guide 2011



PPRI 2019



- ZONE BLEU CLAIR :**  
Contrainte forte : emprise des constructions en zone inondable doit être < 30% de la surface inondable du terrain ou 50% si dispositifs de transparence)  
Planchers : PHE + 20cm  
Dérégations pour établissements sensibles ou stratégiques et aires de stationnement collectives
- ZONE ROUGE :**  
Nouveaux bâtiments interdits
- ZONE VIOLETTE :**  
Planchers : TN + 20cm  
Dérégations pour aires de stationnement collectives



...le territoire se régénère par sa géographie....

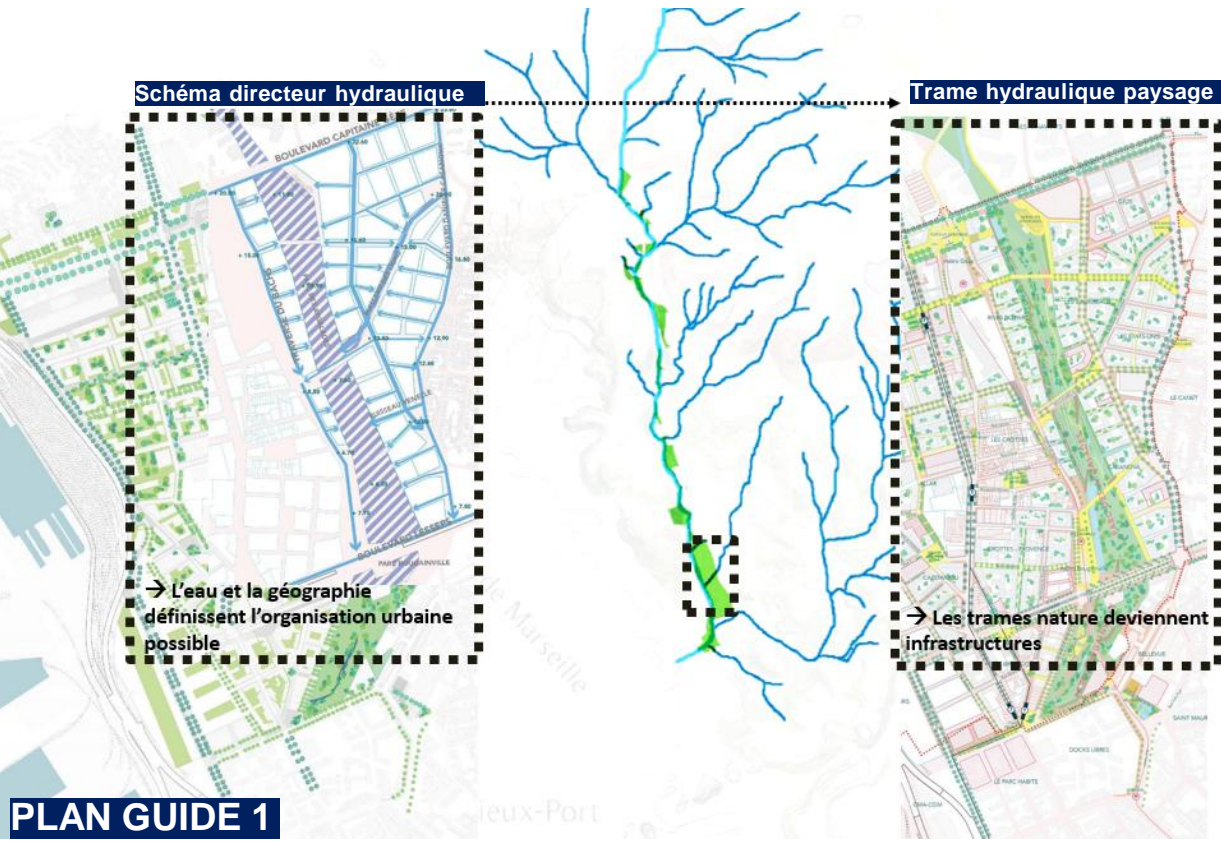
2019

2022

2023

## PLAN GUIDE 2

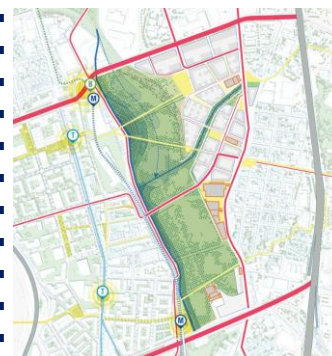
## PLAN GUIDE 3



### Scénario 1 : parc en creux



- **Scénario 2 : parc à plat**



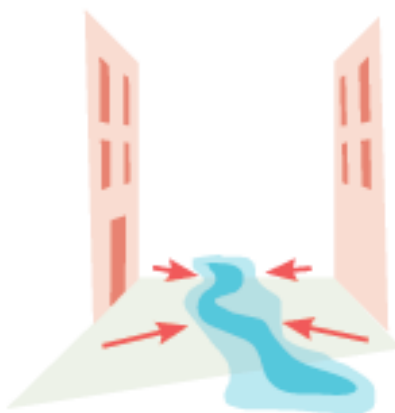
### ■ Scénario retenu



... la ville se doit de réinviter de nouvelles formes...



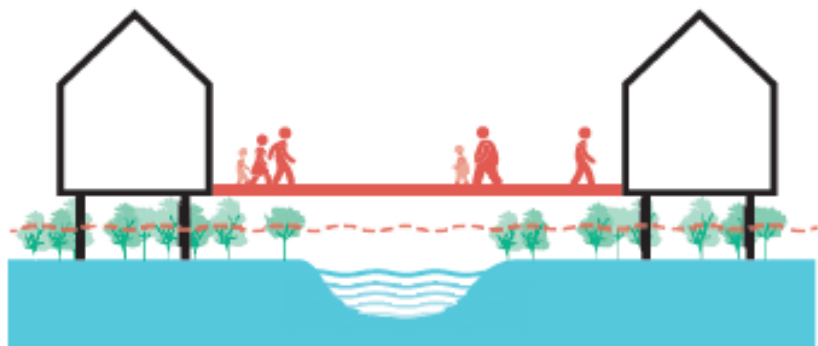
identifier un point de refuge  
dans le quartier



Contrôler le comportement de  
l'inondation dans les espaces  
publics



assurer les circulations douces



Construction sur pilotis



Construction sur socle remblais



... pour retrouver un bassin de vie irrigué, tempéré et organisé par l'eau et la nature ...





# LE PARC BOUGAINVILLE





# LE PARC BOUGAINVILLE





## LE PARC BOUGAINVILLE

...Le cours d'eau des Aygalades aujourd'hui...









...Le cours d'eau des Aygalades demain...

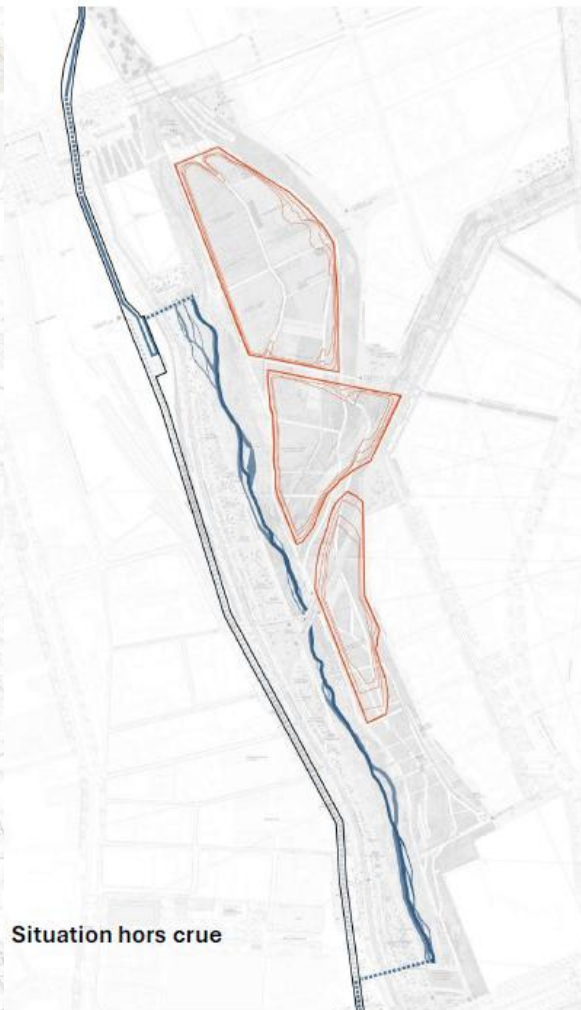




# LE PARC DES AYGALADES

## S'inscrire dans la trame hydraulique pour réduire le risque d'inondation des quartiers environnants

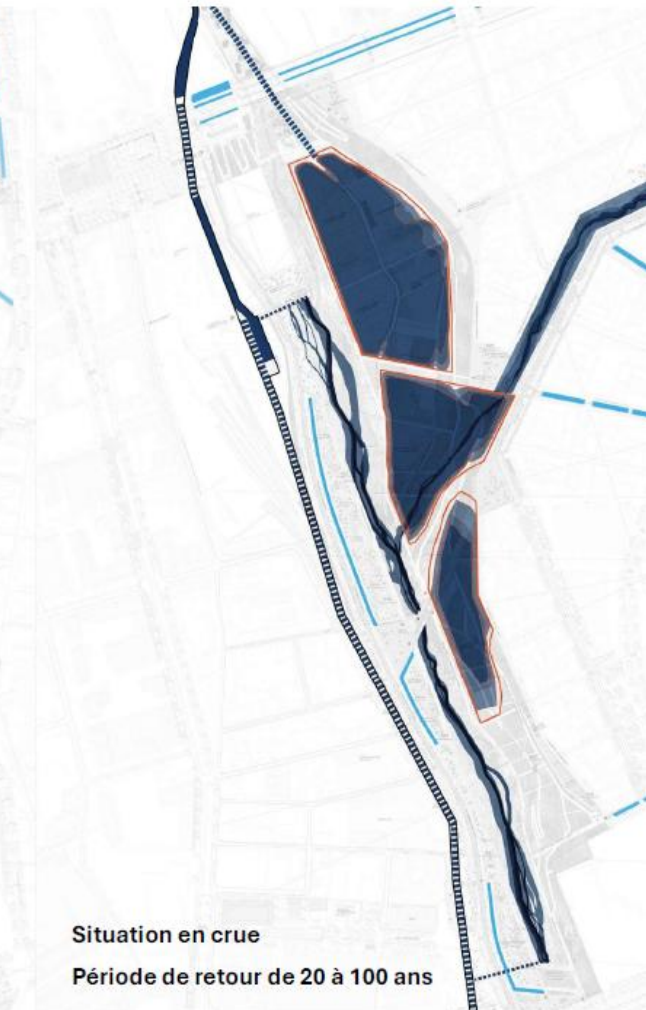
Cours d'eau renaturés et zones d'expansion de crue



Situation hors crue



Situation en crue  
Période de retour de 1 an



Situation en crue  
Période de retour de 20 à 100 ans




# L'eau comme élément fondateur et fédérateur du parc

La gestion du risque et de la ressource

LE PARC DES AYGALADES



Situation hors crue



Situation en crue



# Stratégie paysagère et continuités des trames vertes et bleue

Transposition d'un paysage de vallon provençal à l'échelle du parc

LE PARC DES AYGALADES





# S'inscrire dans la trame verte et bleue.

Cours d'eau et Ripisylves



LE PARC DES AYGALADES

3<sup>e</sup> rencontres professionnelles de l'eau 4 décembre 2025

Paysage de l'eau : construire et aménager des territoires résilients

envirobat bdm



AGENCE RÉGIONALE  
BIODIVERSITÉ  
ENVIRONNEMENT  
Rhône Méditerranée  
Corse  
Naturellement Sud





## LE PARC DES AYGALADES









# LES RENCONTRES PROFESSIONNELLES DE L'EAU

Organisé par



AGENCE RÉGIONALE  
BIODIVERSITÉ  
ENVIRONNEMENT  
*Naturellement Sud*

envirobat **bcdm**


Avec le soutien de



Retrouvez cette présentation dans notre centre de ressources

## ENVIRO BOITE

[www.enviroboite.net](http://www.enviroboite.net)



3<sup>e</sup> rencontres professionnelles de l'eau 4 décembre 2025

Paysage de l'eau : construire et aménager des territoires résilients

envirobat **bcdm**



AGENCE RÉGIONALE  
BIODIVERSITÉ  
ENVIRONNEMENT  
*Naturellement Sud*

